







Verkehr und Infrastruktur (vif)

Gefahrenkarten Titelblätter



1 Technischer Bericht

   	
Bau-, Umwelt- und Wirtschaftsdepartement	
Gemeinde: Muster	
Gefahrenkarte Muster	
Technischer Bericht	
Grundlagen © GIS Kanton Luzern	
Projektleitung: KANTON LUZERN Verkehr und Infrastruktur (vif) Naturgefahren 6010 Kriens	Trägerschaft: Gemeinde Muster XXXX Muster
Projektbearbeitung: Federführung:	


2 Synoptische Gefahrenkarte

 KANTON LUZERN <small>Bau-, Umwelt- und Wirtschaftsdepartement</small>					
<p>Gemeinde: Muster</p>					
<p>Gefahrenkarte Muster</p> <hr/> <p>Synoptische Gefahrenkarte mit Gefahrenhinweiskarte</p>					
<p>Bearbeitete Prozesse:</p> <ul style="list-style-type: none"> - Wasserprozesse - Rutschungsprozesse - Sturzprozesse - Lawinenprozesse 					
<p>M1:10'000</p>		<p>Grundlagen © GIS Kanton Luzern</p>			
<p>Projektleitung:</p>		<p>Trägerschaft:</p>			
<p>KANTON LUZERN Verkehr und Infrastruktur (vif) Naturgefahren 6010 Kriens</p>		<p>Gemeinde Muster XXXX Muster</p>			
<p>Projektbearbeitung:</p>					
<p>Federführung:</p>					
<p>Plan Nr.:</p>	<p>Grösse:</p>	<p>Datum:</p>	<p>Erstellt:</p>	<p>Geprüft:</p>	<p>Ergänzt:</p>

3 Prozessgefahrenkarten


 KANTON LUZERN					
Bau-, Umwelt- und Wirtschaftsdepartement					
Gemeinde: Muster					
Gefahrenkarte Muster					
Gefährdung durch Hauptprozess					
		Auswahl Wasserprozesse Rutschungsprozesse Sturzprozesse Lawinenprozesse			
M1:5'000		Grundlagen © GIS Kanton Luzern			
Projektleitung: KANTON LUZERN Verkehr und Infrastruktur (vif) Naturgefahren 6010 Kriens	Trägerschaft: Gemeinde Muster XXXX Muster				
Projektbearbeitung: Federführung:					
Plan Nr.:	Grösse:	Datum:	Erstellt:	Geprüft:	Ergänzt:

4 Intensitätskarten



**KANTON
LUZERN**

Bau-, Umwelt- und Wirtschaftsdepartement



Gemeinde: **Muster**

Gefahrenkarte **Muster**

Gefährdung durch **Hauptprozess**
 Intensitätskarte **Wiederkehrperiode**

Auswahl
0-30 Jahre
30-100 Jahre
100-300 Jahre

Auswahl
Wasserprozesse
Rutschungsprozesse
Sturzprozesse
Lawinenprozesse




M1:5'000 Grundlagen © GIS Kanton Luzern

Projektleitung:	Trägerschaft:
KANTON LUZERN Verkehr und Infrastruktur (vif) Naturgefahren 6010 Kriens	Gemeinde Muster XXXX Muster

Projektbearbeitung:	
Federführung:	

Plan Nr.:	Grösse:	Datum:	Erstellt:	Geprüft:	Ergänzt:

5 Schutzdefizitkarten

 KANTON LUZERN					
Bau-, Umwelt- und Wirtschaftsdepartement					
<p>Gemeinde: Muster</p>					
<p>Gefahrenkarte Muster</p> <hr style="border: 1px solid black;"/> <p>Schutzdefizitkarte</p>					
<p>M1:5'000</p>		<p>Grundlagen © GIS Kanton Luzern</p>			
<p>Projektleitung:</p>		<p>Trägerschaft:</p>			
<p>KANTON LUZERN Verkehr und Infrastruktur (vif) Naturgefahren 6010 Kriens</p>		<p>Gemeinde Muster XXXX Muster</p>			
<p>Projektbearbeitung:</p>					
<p>Federführung:</p>					
Plan Nr.:	Grösse:	Datum:	Erstellt:	Geprüft:	Ergänzt: