






Verkehr und Infrastruktur (vif)

Gefahrenkarten Titelblätter




1 Technischer Bericht

 <p>Bau-, Umwelt- und Wirtschaftsdepartement</p>		
<p>Gemeinde: Muster</p>		<p><i>Gemeindewappen</i></p>
<p>Gefahrenkarte Muster</p> <hr/> <p>Technischer Bericht</p>		
<p>Grundlagen © GIS Kanton Luzern</p>		
<p>Projektleitung:</p> <p>KANTON LUZERN Verkehr und Infrastruktur (vif) Naturgefahren 6010 Kriens</p>		<p>Trägerschaft:</p> <p>Gemeinde Muster XXXX Muster</p>
<p>Projektbearbeitung:</p> <p>Federführung:</p>		



2 Synoptische Gefahrenkarte

 KANTON LUZERN					
Bau-, Umwelt- und Wirtschaftsdepartement					
<p>Gemeinde: Muster</p>					
<p>Gefahrenkarte Muster</p> <hr/> <p>Synoptische Gefahrenkarte mit Gefahrenhinweiskarte</p>					
<p>Bearbeitete Prozesse:</p> <ul style="list-style-type: none"> - Wasserprozesse - Rutschungsprozesse - Sturzprozesse - Lawinenprozesse 					
<p>M1:10'000</p>		<p>Grundlagen © GIS Kanton Luzern</p>			
<p>Projektleitung:</p>		<p>Trägerschaft:</p>			
<p>KANTON LUZERN Verkehr und Infrastruktur (vif) Naturgefahren 6010 Kriens</p>		<p>Gemeinde Muster XXXX Muster</p>			
<p>Projektbearbeitung:</p>					
<p>Federführung:</p>					
Plan Nr.:	Grösse:	Datum:	Erstellt:	Geprüft:	Ergänzt:

3 Prozessgefahrenkarten

 KANTON LUZERN					
Bau-, Umwelt- und Wirtschaftsdepartement					
Gemeinde: Muster					
Gefahrenkarte Muster					
Gefährdung durch Hauptprozess					
<div style="border: 1px solid black; background-color: yellow; padding: 10px; display: inline-block;"> <i>Auswahl</i> Wasserprozesse Rutschungsprozesse Sturzprozesse Lawinenprozesse </div>					
M1:5'000		Grundlagen © GIS Kanton Luzern			
Projektleitung:		Trägerschaft:			
KANTON LUZERN Verkehr und Infrastruktur (vif) Naturgefahren 6010 Kriens		Gemeinde Muster XXXX Muster			
Projektbearbeitung:					
Federführung:					
Plan Nr.:	Grösse:	Datum:	Erstellt:	Geprüft:	Ergänzt:

4 Intensitätskarten

 KANTON LUZERN		
Bau-, Umwelt- und Wirtschaftsdepartement		
Gemeinde: Muster		
Gefahrenkarte Muster		
Gefährdung durch Hauptprozess Intensitätskarte Wiederkehrperiode		
<div style="background-color: yellow; padding: 5px; border: 1px solid black;"> Auswahl 0-30 Jahre 30-100 Jahre 100-300 Jahre </div>		<div style="background-color: yellow; padding: 5px; border: 1px solid black;"> Auswahl Wasserprozesse Rutschungsprozesse Sturzprozesse Lawinenprozesse </div>
M1:5'000 Grundlagen © GIS Kanton Luzern		
Projektleitung:		Trägerschaft:
KANTON LUZERN Verkehr und Infrastruktur (vif) Naturgefahren 6010 Kriens		Gemeinde Muster XXXX Muster
Projektbearbeitung:		
Federführung:		
Plan Nr.:	Grösse:	Datum:
Erstellt:	Geprüft:	Ergänzt:

