



Verkehr und Infrastruktur (vif)

Planvorgaben - Querprofile



Hochwasserschutz Hürnbach

10476.1 Hürnbach

Gemeinde

Abschnitt

Objekt

Koordinaten

Kilometer

Querprofile 1:100

Bauprojekt

Verfasser	Dokument-Nr.	Reg.-Nr. (Kunstabau)
	Dokument-Nr. Projektverfasser W2243 / 106	Reg.-Nr. (Wasserbau)
Dateiname W2243_Hürnbach.dwg	Format 100/30	Massstab 1 : 100
Status	Datum / erstellt 26.01.2015 / HAO, SCT	Datum / geprüft 26.01.2015 / SAS, HRO
	Version / Änderungsdatum -	Datum / geprüft -
Projektleitung	eingegangen	geprüft
Abteilung Naturgefahren	Freigabe	

Legende:

- Planung
- ▨ Planung Dritte
- ▨ Rückbau
- ▨ Aushub
- gepl. Elektro
- gepl. WWZ
- gepl. Swisscom

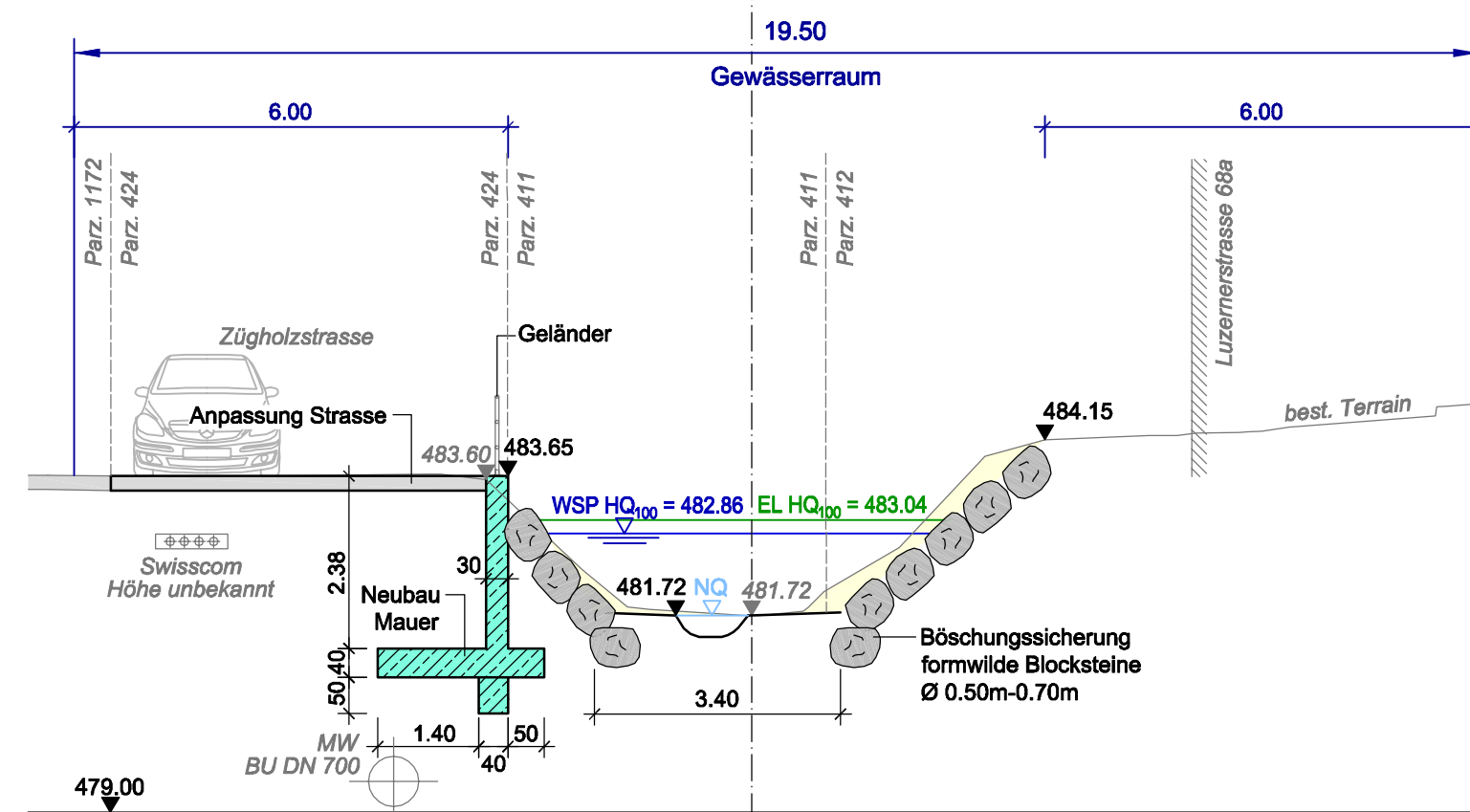
Abflusskennwerte:

- NQ : 0.07 m³/s
- MQ : 0.25 m³/s
- HQ₃₀ : 5 m³/s
- HQ₁₀₀ : 9 m³/s
- HQ₃₀₀ : 14 m³/s

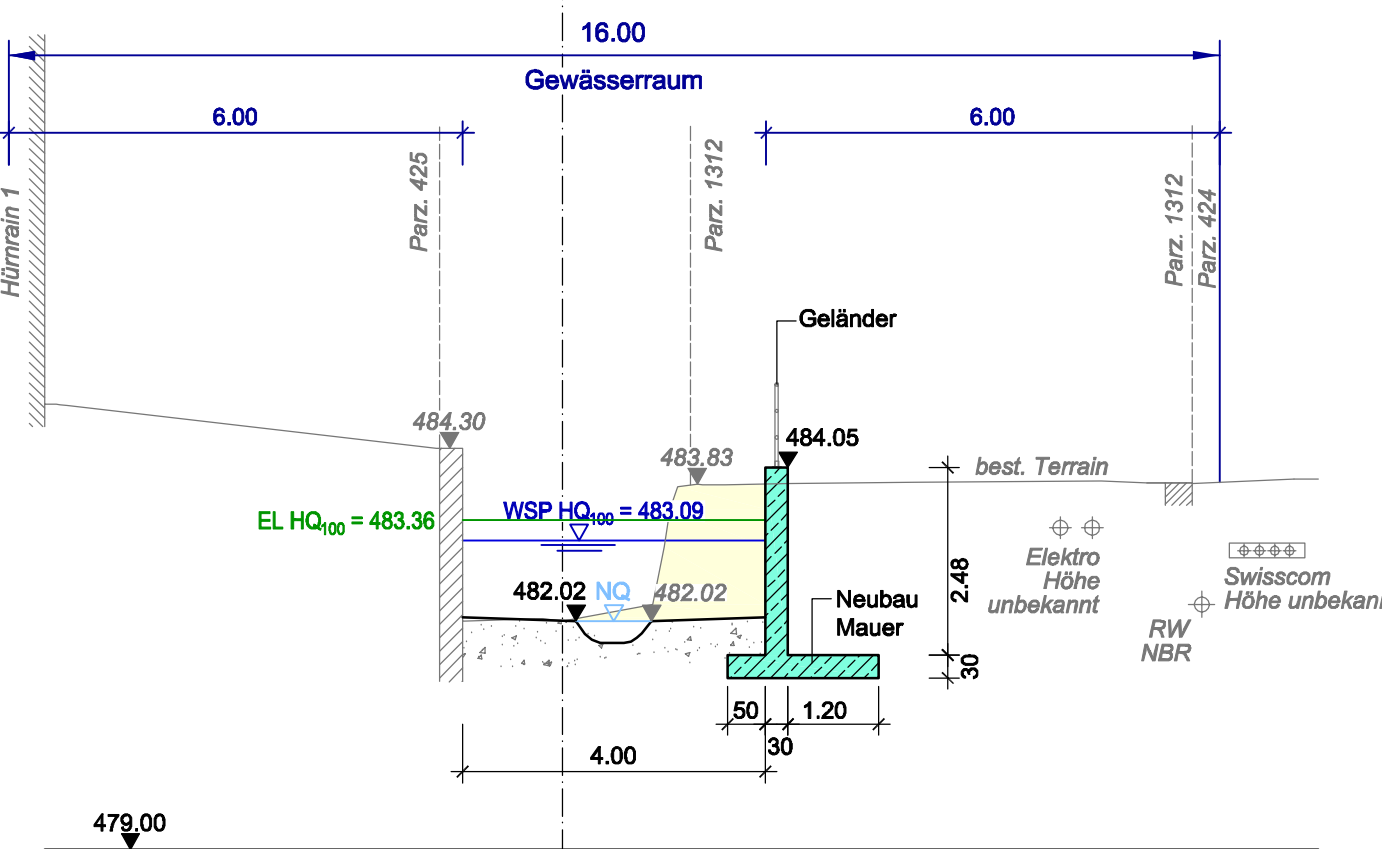
Materialisierung:

- Riegelsteine ~1t
- Anreicherung Sohlsubstrat: Rundschröppen 100/200
- Granitsteine behauen <1t (0.60m/0.50m/1.00m) mit Filterschicht oder Sickerbeton hinterfüllt
- Blocksteine <0.5t (Ø 0.50m-0.70m) mit Filterschicht oder Sickerbeton hinterfüllt

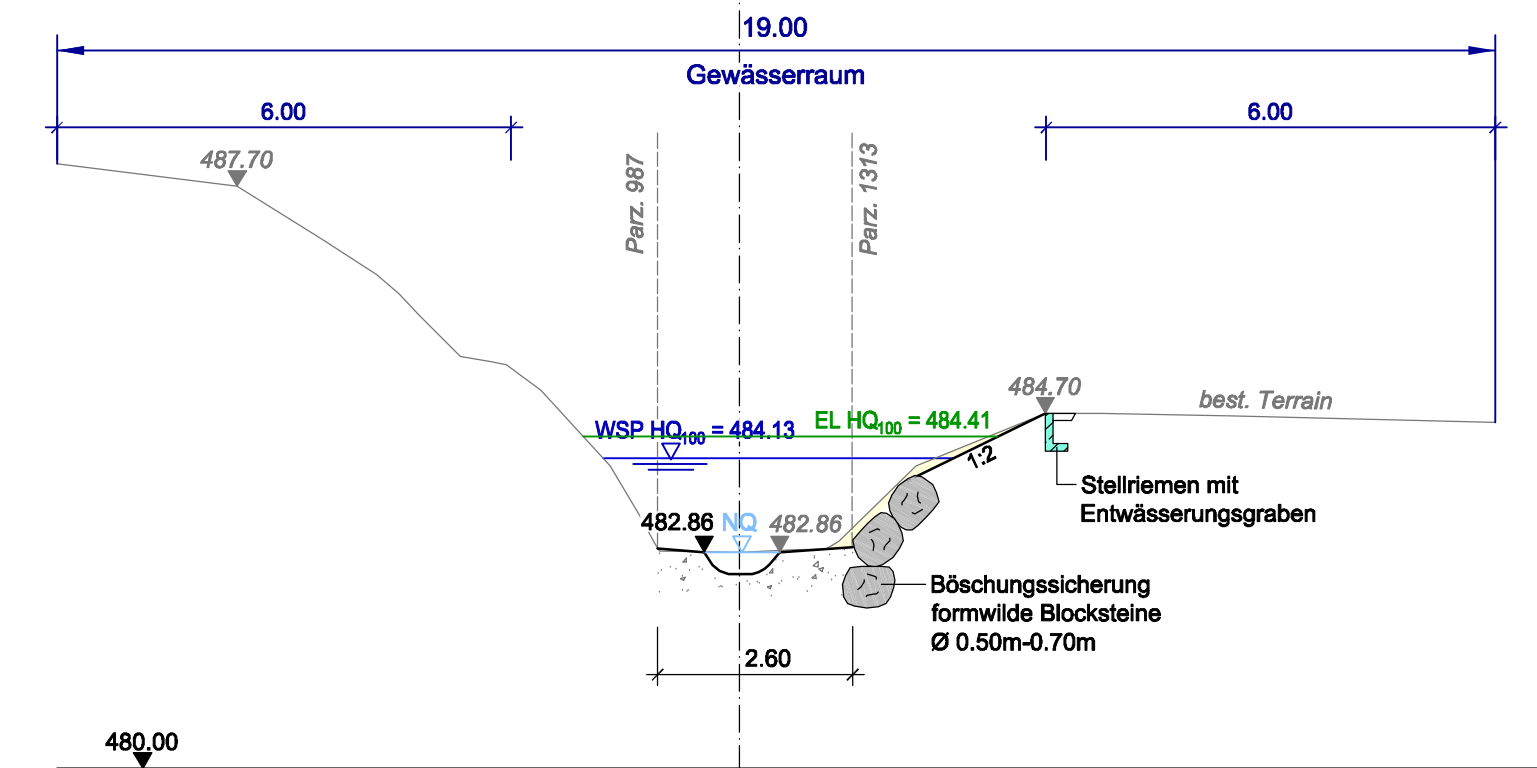
Querprofil km 1+576.00



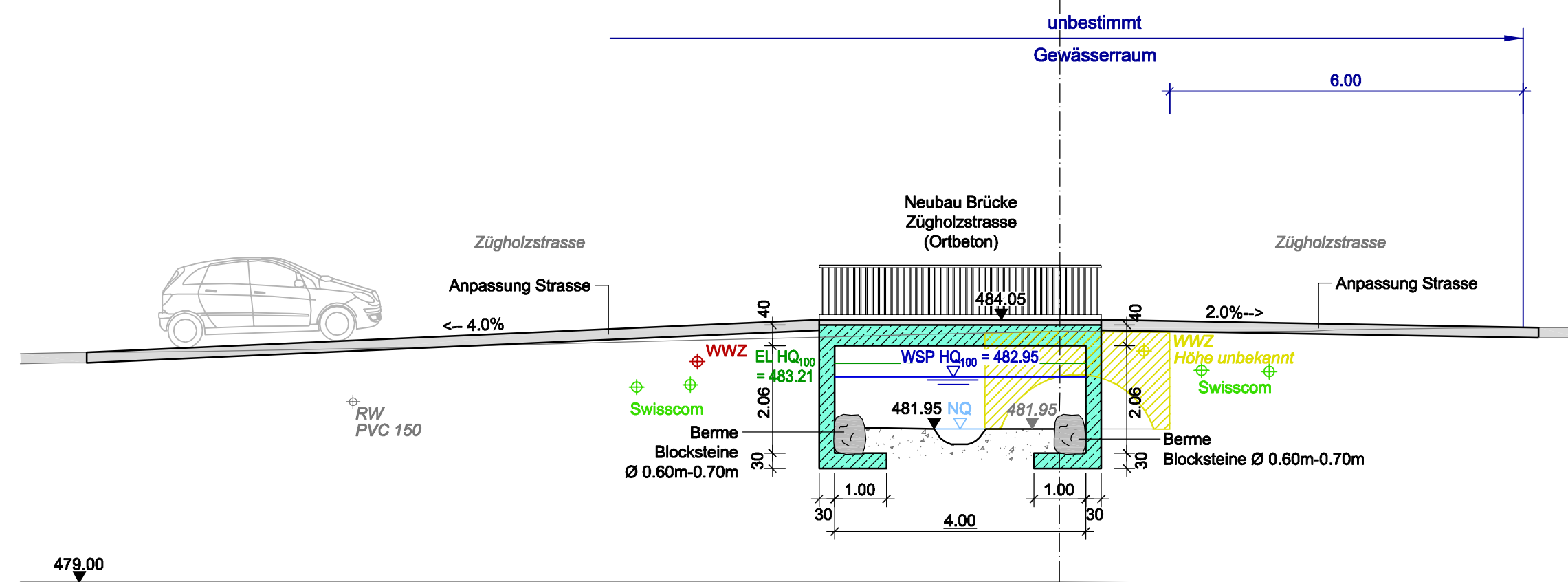
Querprofil km 1+601.40



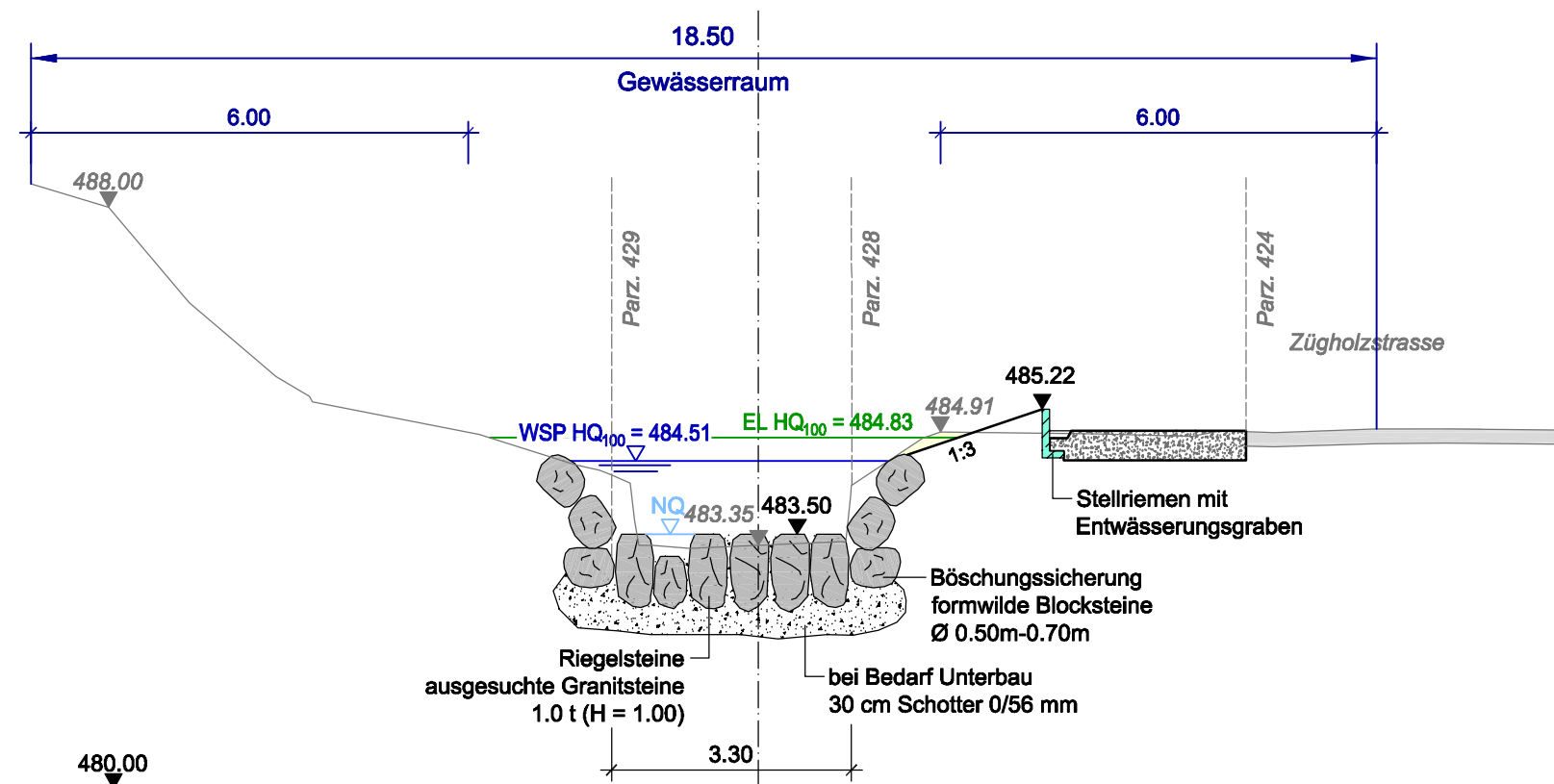
Querprofil km 1+660.80



Querprofil km 1+591.10



Querprofil km 1+693.60



Querprofil km 1+694.80

