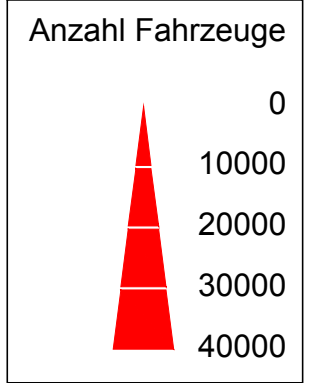


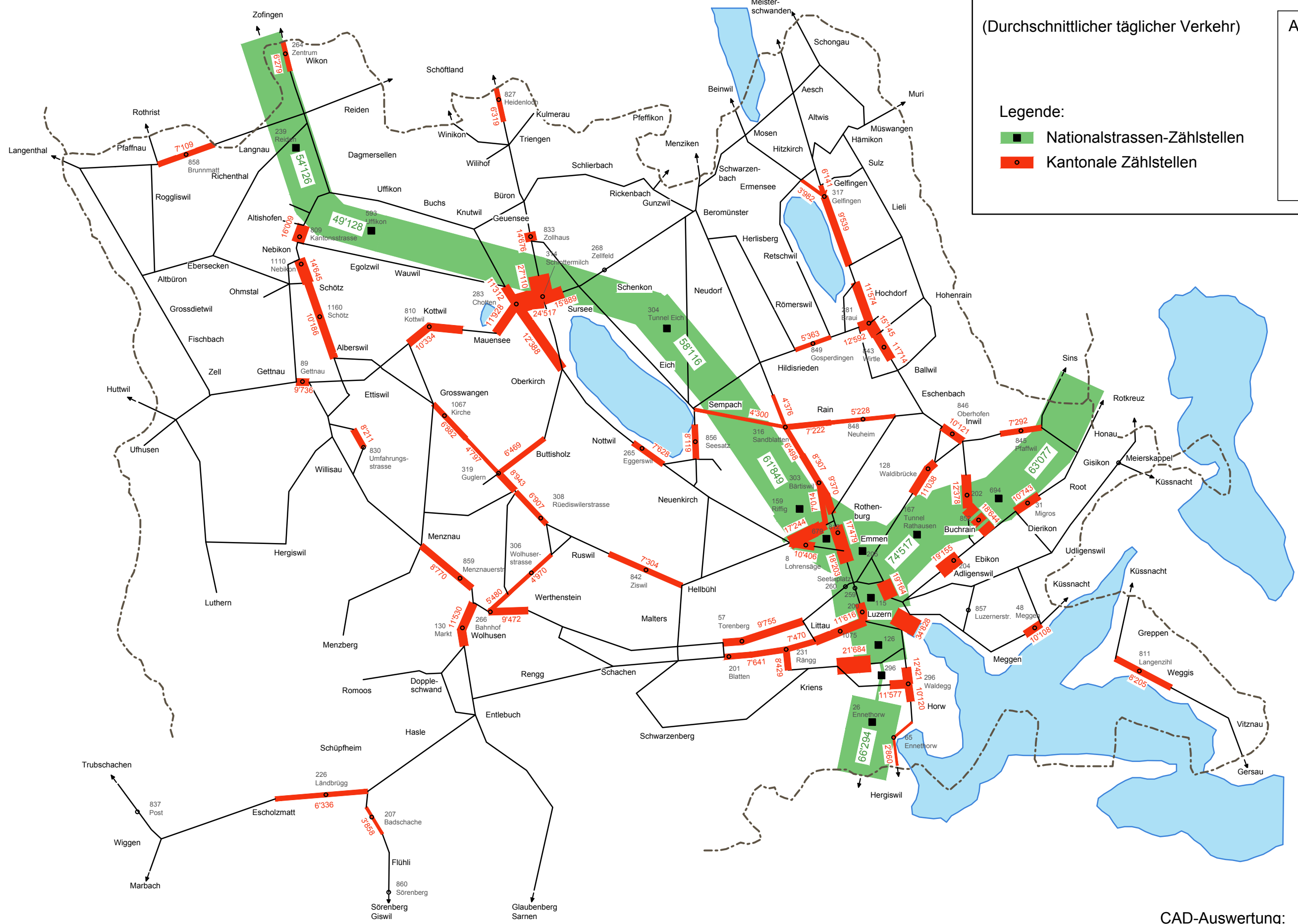
Strassenverkehrszählung 2017 Kanton Luzern

(Durchschnittlicher täglicher Verkehr)



Legende:

- Nationalstrassen-Zählstellen
- Kantonale Zählstellen



Verkehr und Infrastruktur (vif)
Verkehrstechnik

CAD-Auswertung:
w+p Bauingenieure AG
Lindauring 2, 6023 Rothenburg

Strassenverkehrszählung 2017 Agglomeration Luzern

(Durchschnittlicher täglicher Verkehr)

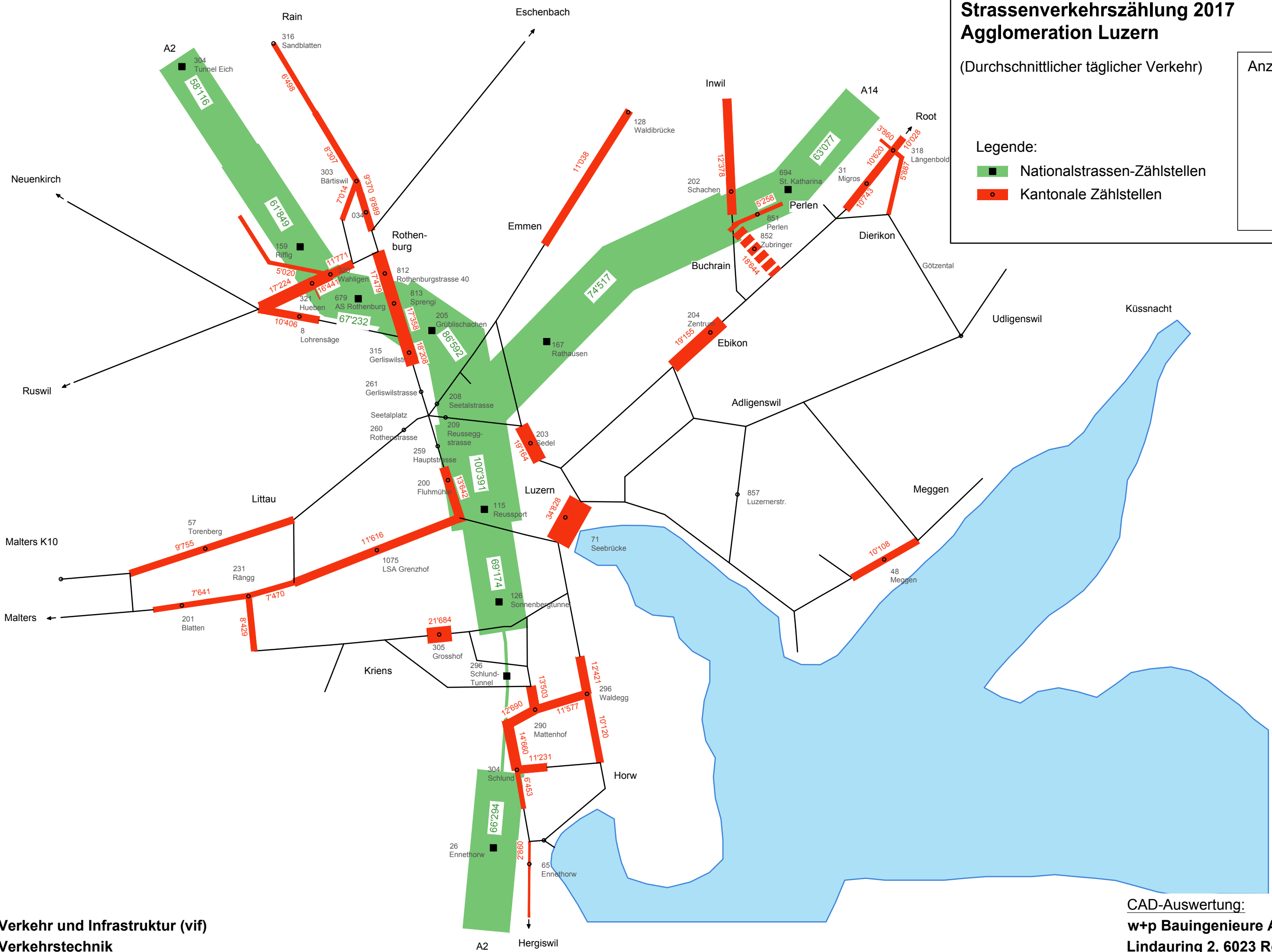
Legende:

- Nationalstrassen-Zählstellen
- Kantonale Zählstellen

Anzahl Fahrzeuge

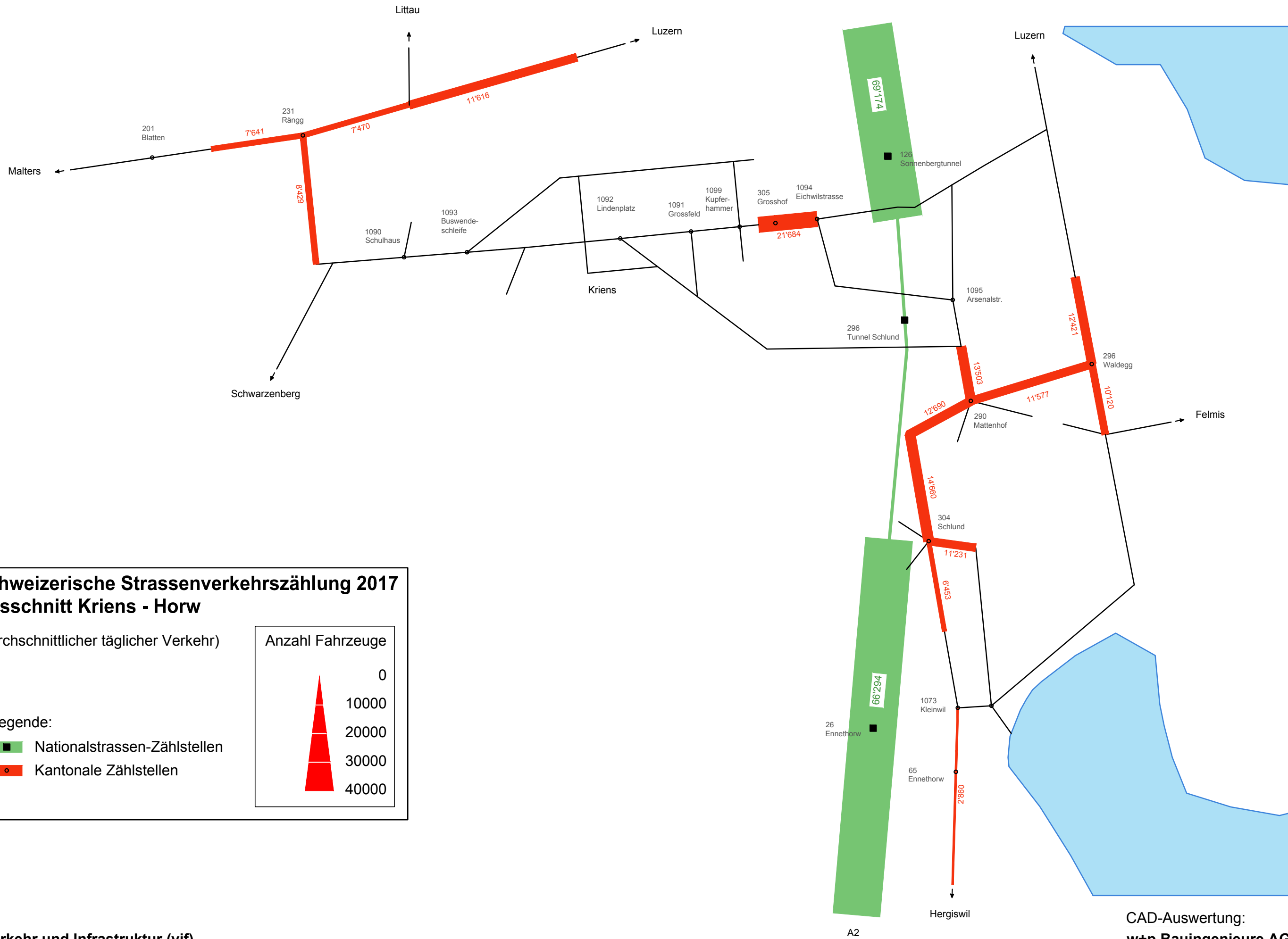


0
10000
20000
30000
40000



**Verkehr und Infrastruktur (vif)
Verkehrstechnik**

**CAD-Auswertung:
w+p Bauingenieure AG
Lindauring 2, 6023 Rothenburg**



Schweizerische Strassenverkehrszählung 2017
Ausschnitt Kriens - Horw
 (Durchschnittlicher täglicher Verkehr)

Legende:

- Nationalstrassen-Zählstellen
- Kantonale Zählstellen

Anzahl Fahrzeuge

0
10000
20000
30000
40000

Schweizerische Strassenverkehrsanzahl 2017 Ausschnitt Sursee - Suretal / Seetal

(Durchschnittlicher täglicher Verkehr)

Anzahl Fahrzeuge

Legende:

- Nationalstrassen-Zählstellen
- Kantonale Zählstellen

