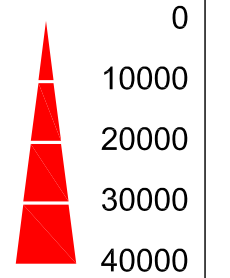


Strassenverkehrszählung 2021 Kanton Luzern

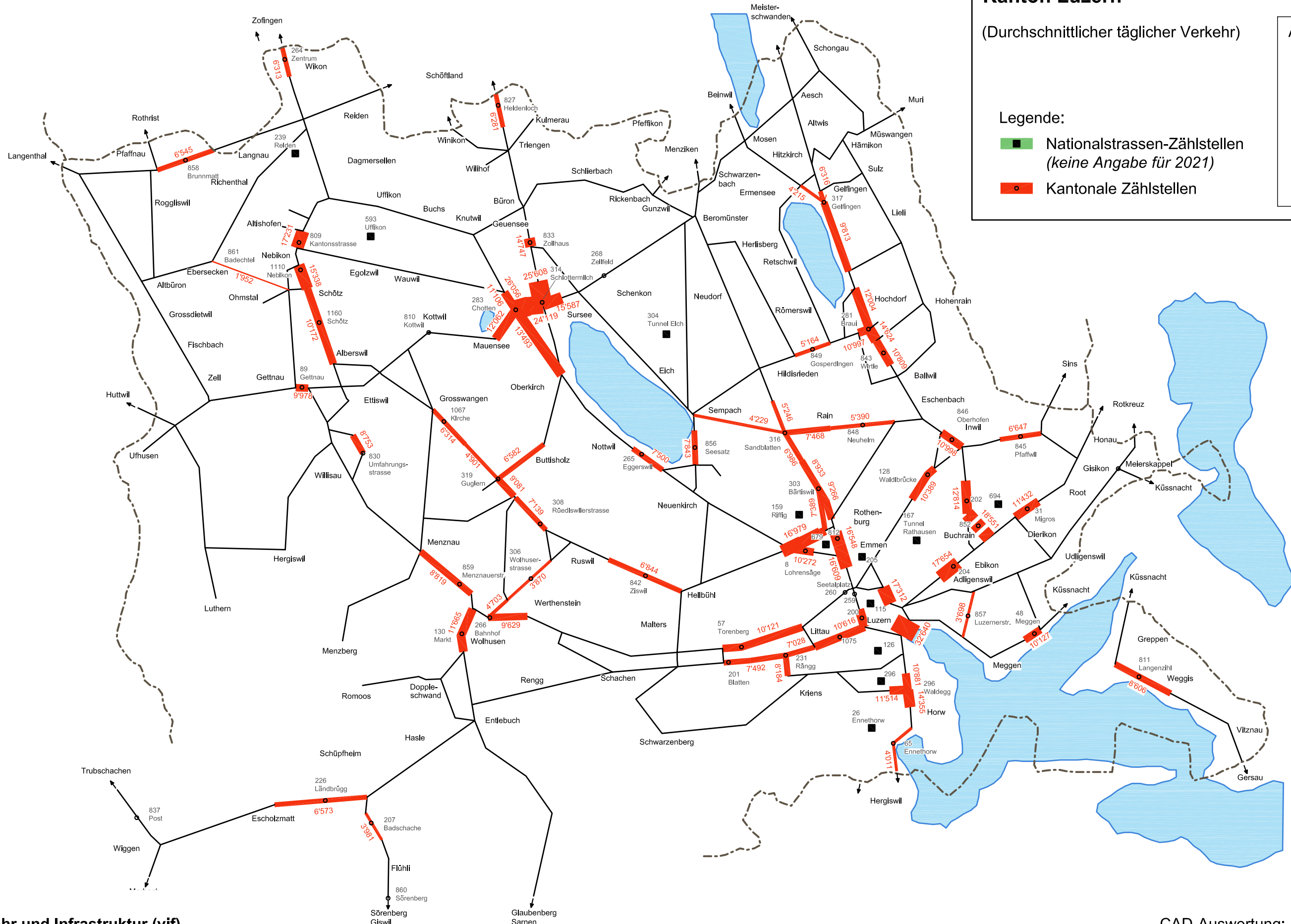
(Durchschnittlicher täglicher Verkehr)

Anzahl Fahrzeuge



Legende:

- Nationalstrassen-Zählstellen
(keine Angabe für 2021)
- Kantonale Zählstellen



Verkehr und Infrastruktur (vif)
Realisierung Strassen
Verkehrsmassnahmen

CAD-Auswertung:
w+p Bauingenieure AG
Lindauring 2, 6023 Rothenburg

Strassenverkehrszählung 2021 Agglomeration Luzern

(Durchschnittlicher täglicher Verkehr)

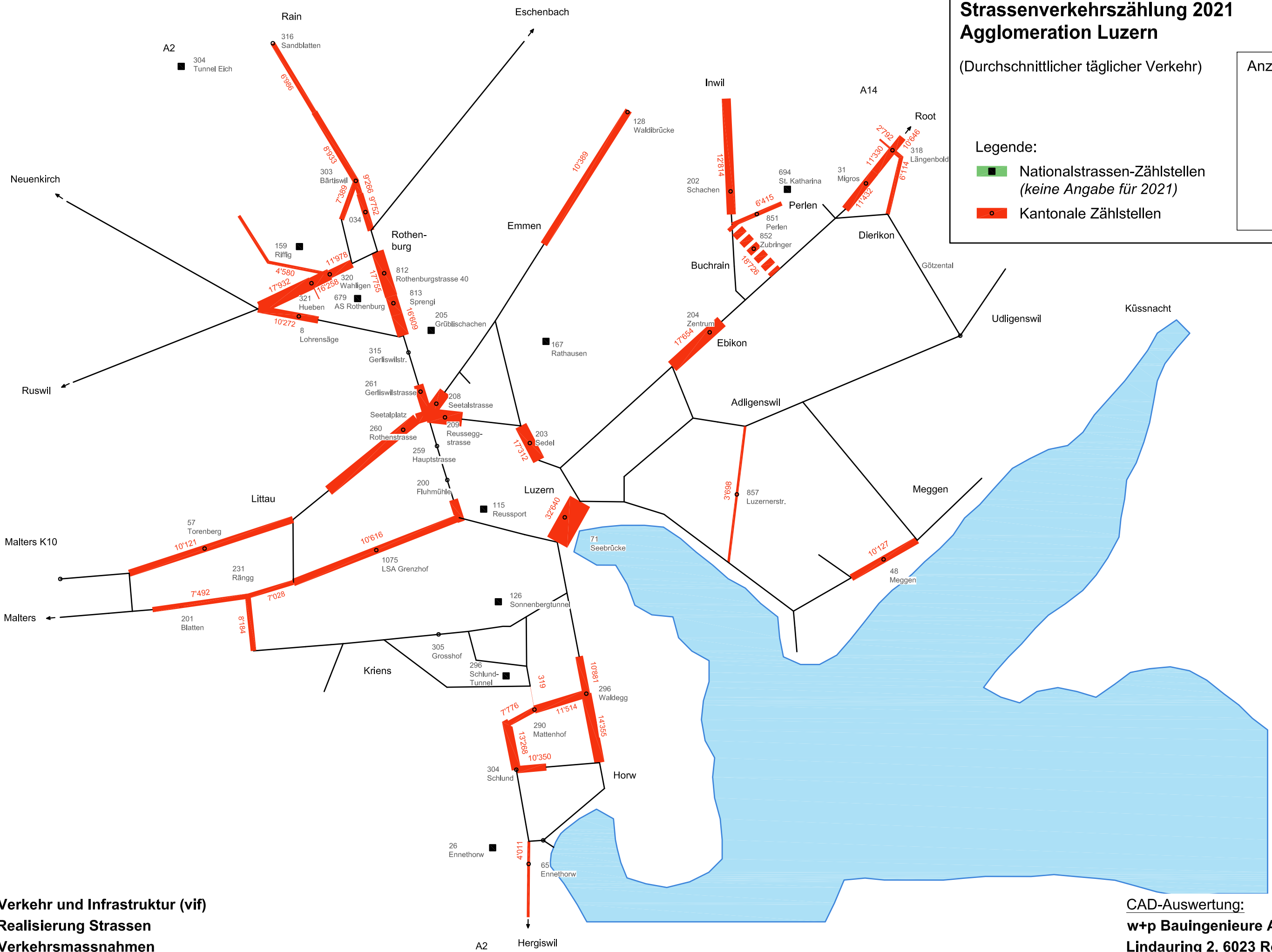
Legende:

- Nationalstrassen-Zählstellen
(keine Angabe für 2021)
- Kantonale Zählstellen

Anzahl Fahrzeuge

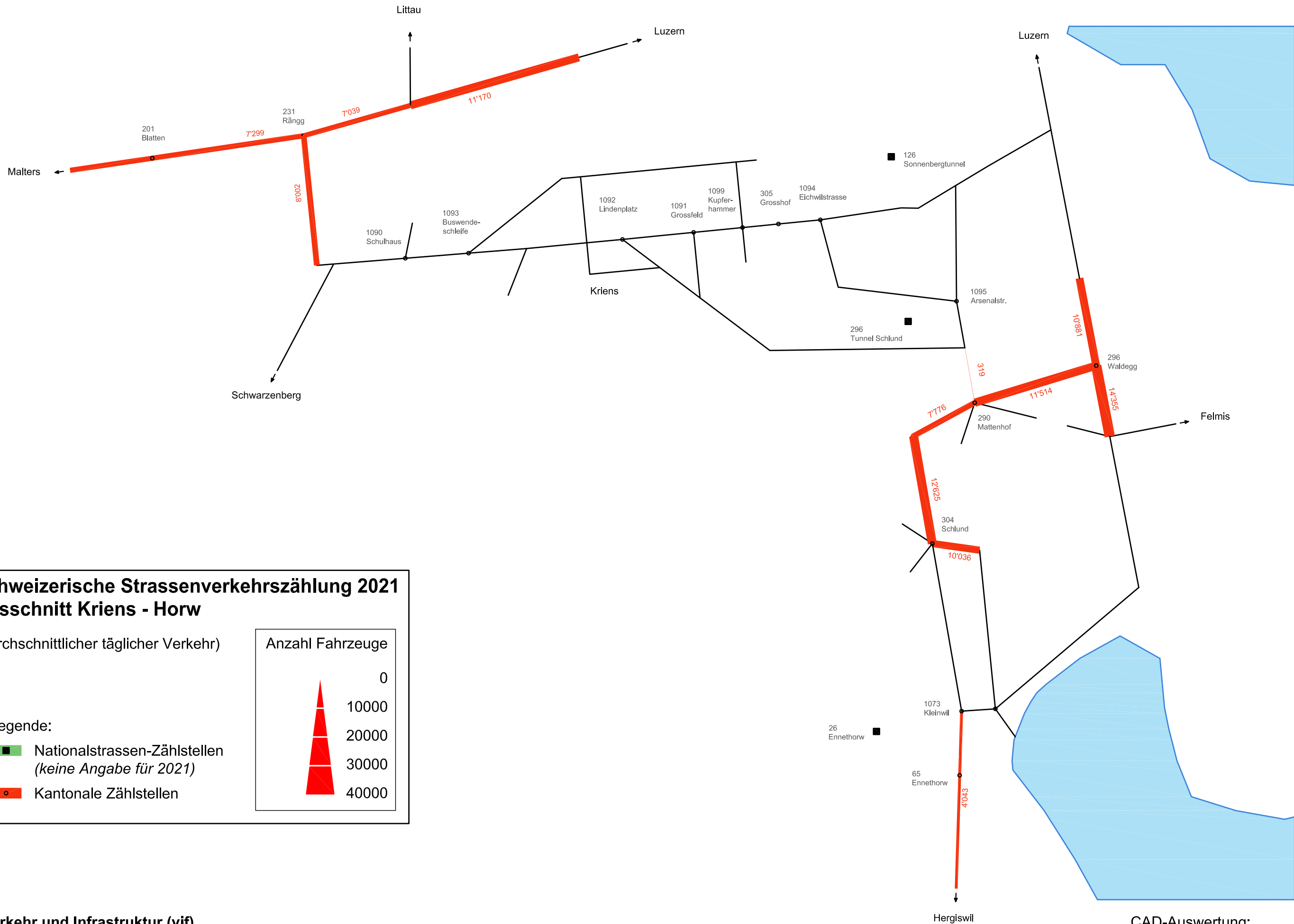


0
10000
20000
30000
40000



**Verkehr und Infrastruktur (vif)
Realisierung Strassen
Verkehrsmassnahmen**

**CAD-Auswertung:
w+p Bauingenieure AG
Lindauring 2, 6023 Rothenburg**



Verkehr und Infrastruktur (vif)
Realisierung Strassen
Verkehrsmassnahmen

CAD-Auswertung:
w+p Bauingenieure AG
Lindauring 2, 6023 Rothenburg


Schweizerische Strassenverkehrszählung 2021 Ausschnitt Sursee - Suretal / Seetal

(Durchschnittlicher täglicher Verkehr)

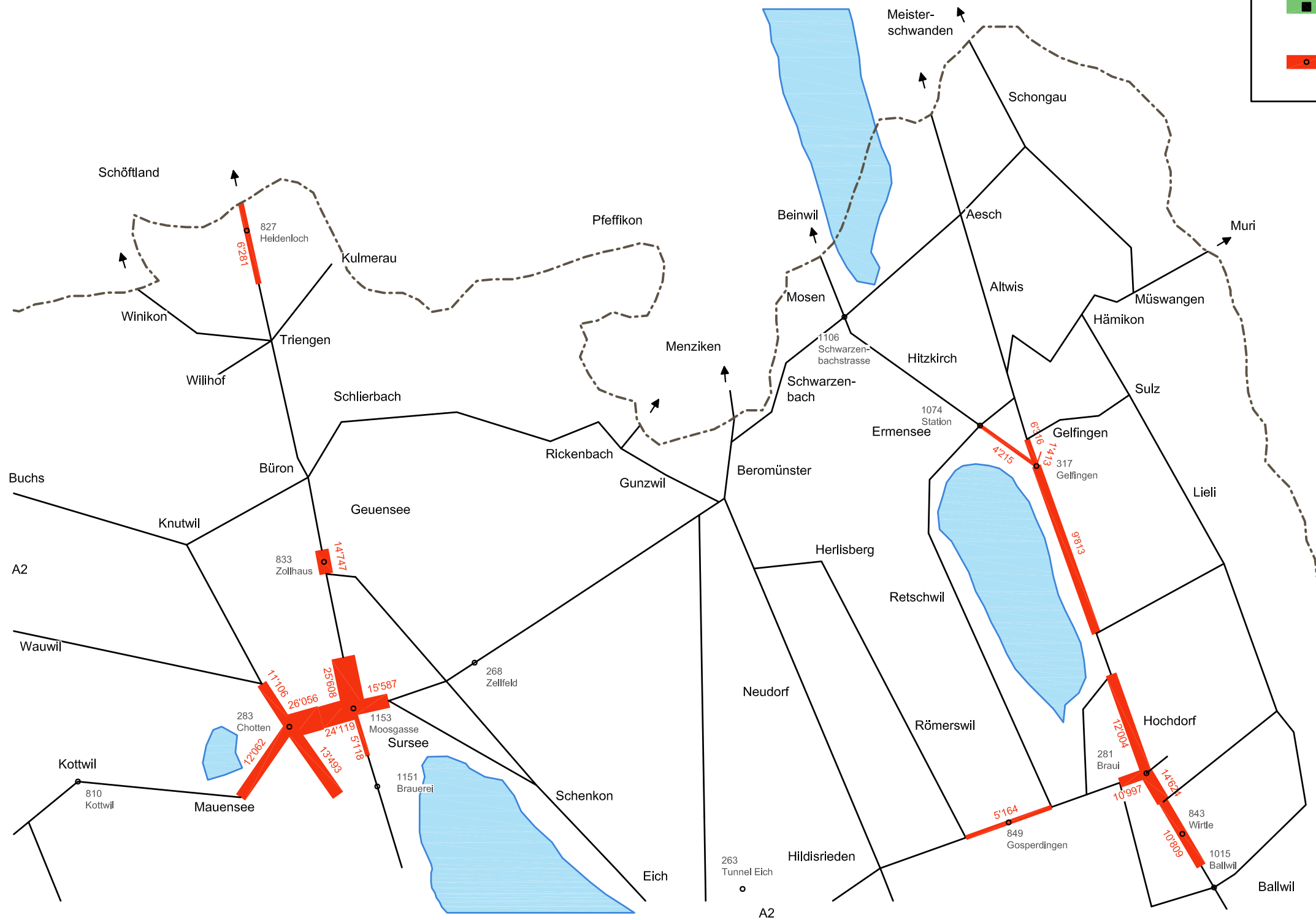
Legende:

- Nationalstrassen-Zählstellen
(keine Angabe für 2021)
- Kantonale Zählstellen

Anzahl Fahrzeuge



0
10000
20000
30000
40000



**Verkehr und Infrastruktur (vif)
Realisierung Strassen
Verkehrsmassnahmen**

CAD-Auswertung:
w+p Bauingenieure AG
Lindauring 2, 6023 Rothenburg