



---

**Verkehr und Infrastruktur (vif)**  
**Realisierung Strassen**  
**Verkehrsmassnahmen**  
Telefon 041 318 12 12  
vif@lu.ch  
www.vif.lu.ch

## Velozählung Kanton Luzern

---

### **Resultate der automatischen Velozählungen 2019 - 2020**

20. April 2021

## Änderungsverzeichnis

| Version | Datum      | Kommentar      | Status          |
|---------|------------|----------------|-----------------|
| 1.0     | 20.04.2021 | Erster Entwurf | Entwurf/aze     |
| 2.0     | 06.05.2021 |                | Freigegeben/SOM |

## Impressum

Datei: Velozählung\_2020.docx  
Autor: Armin Zemp  
Projekt: Velozählung 2019 - 2020  
Projektverfasser: Armin Zemp  
Erstellungsdatum: 20. April 2021

## **Inhalt**

|                 |  |           |
|-----------------|--|-----------|
| <b>1</b>        | <b>Zusammenfassung</b>                                     | <b>4</b>  |
| <b>2</b>        | <b>Auskünfte</b>   | <b>9</b>  |
| <b>Anhang 1</b> |  | <b>10</b> |
|                 | Tabelle Jahresmittel des 24 Std. Tagesverkehrs 2019 - 2020 | 10        |
| <b>Anhang 2</b> |  | <b>11</b> |
|                 | Tabelle Gesamtübersicht Verkehrszählraten 2020             | 11        |
| <b>Anhang 3</b> |  | <b>12</b> |
|                 | Veloverkehrszahlen-Vergleich (Covid-19-Pandemie)           | 12        |
|                 | Durchschnittlicher Tagesverkehr (DTV)                      | 12        |

## 1 Zusammenfassung

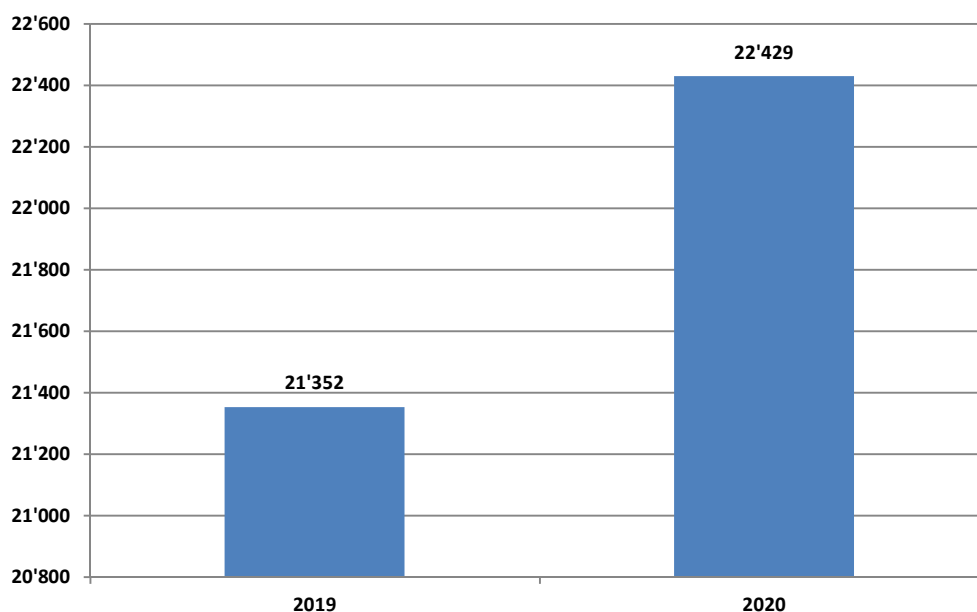
Der Kanton Luzern führt seit März 2019 an 18 Standorten (seit Juni 2020 an 20 Standorten) Zählungen des Fahrradverkehrs durch. Zusätzlich erheben die Stadt Luzern an 12 Standorten und die Stadt Kriens an sechs Standorten Fahrradzahlen. Gegenüber dem Jahr 2019 nahm der Veloverkehr im letzten Jahr an 8 Standorten ab. Die Abnahme bewegt sich zwischen -0.2 % (Luzern Bleicherstrasse) und -20.3 % (Emmenbrücke Seetalplatz Busbahnhof). An den restlichen Standorten nahm der Veloverkehr zwischen +1.4 % (Luzern Baselstrasse) und +45.8 % (Sursee Strassmatte) zu. Über alle Zählstellen nahm der Veloverkehr im Jahr 2020 gegenüber dem Vorjahr um +10.4 % zu, was ungefähr 1'830 Fahrzeugen entspricht.

### Stadt Luzern

Die grösste Verkehrszunahme registrierte die Zählstelle Freigleis Arsenal mit +24.1 %. Der stärkste Rückgang gegenüber dem Vorjahr weist die Zählstelle Inseli mit -17.8 % auf. Der Gesamtverkehr innerhalb der Stadt Luzern nahm gegenüber dem Jahr 2019 um +5.7 % zu. Im Tagesdurchschnitt entspricht dies einer Zunahme um rund 1'100 Fahrzeuge.

Betreffend detaillierter Veloverkehrsstatistik verweisen wir an die Stadt Luzern.

### Gesamtverkehr Stadt Luzern 2019 - 2020



#### Stadt Luzern:

#### Zählstellen

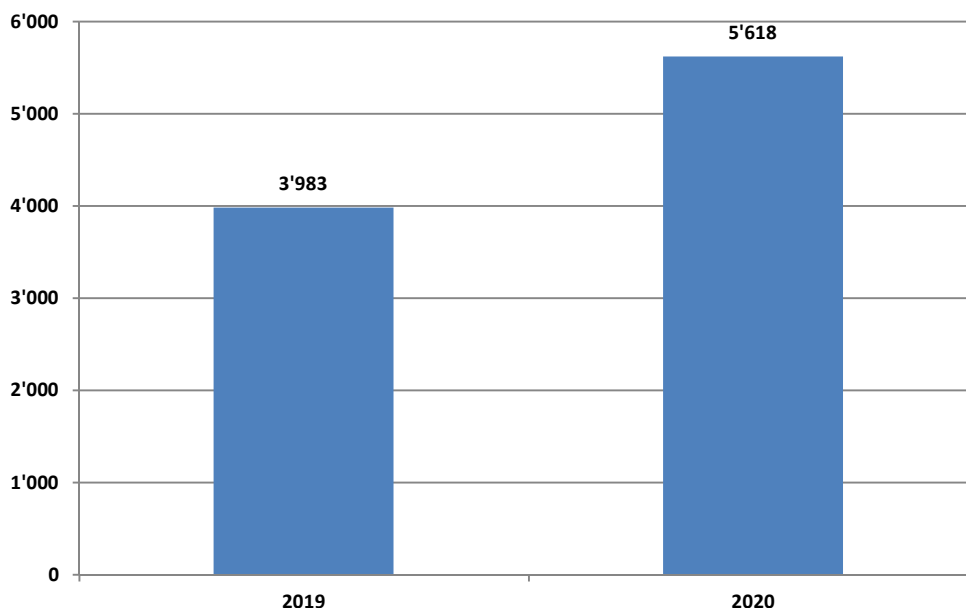
Taubenhausstrasse, 603  
Schweizerhofquai, 604  
Langensandbrücke, 605  
Inseli, 606  
Haldenstrasse, 607  
Löwenplatz, 608  
Baselstrasse, 610  
Bleicherstrasse, 611  
Neustadtstrasse, 612  
Dammstrasse, 613  
Freigleis Kleinmatt, 614  
Freigleis Arsenal, 615

## Stadt Kriens

In der Stadt Kriens verzeichnet die Zählstelle Schlundstrasse mit +35.3 % die grösste Verkehrszunahme. Einzig die Zählstelle Langsägestrasse registrierte mit -7.5 % einen leichten Rückgang. Der Veloverkehr in der Stadt Kriens nahm im Jahr 2020 um +19.1 % zu, was einem Tagesdurchschnitt von ca. 250 Fahrrädern entspricht.

Betreffend detaillierter Veloverkehrsstatistik verweisen wir an die Stadt Kriens.

### Gesamtverkehr Stadt Kriens 2019 - 2020



#### Stadt Kriens:

##### Zählstellen

Langmatte, 17  
Schlundstrasse, 18  
Nidfeldstrasse, 19  
Horwerstrasse, 20  
Langsägestrasse, 21  
Schachenstrasse, 22

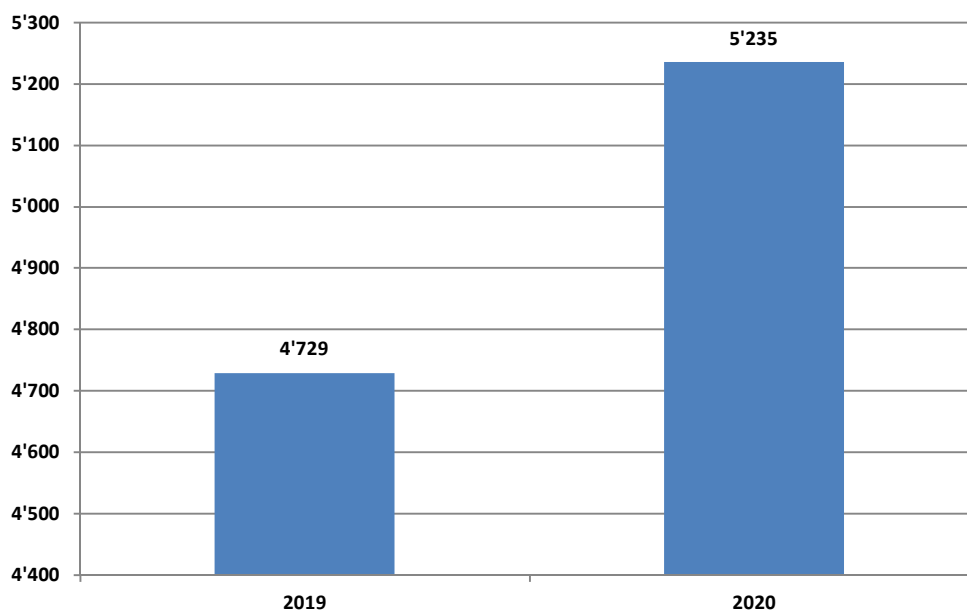
Von der Zählstellen 17, 18, 19, 20 und 21 sind erst ab 25.09.2019 Zahlen vorhanden.

Die Zählstelle 22 an der Schachenstrasse liefert erst seit dem 16.04.2020 Zahlen, weshalb auch diese Zahlen nicht berücksichtigt wurden.

## Kantonsstrassennetz

Auf dem Kantonsstrassennetz verzeichnet die Zählstelle Sursee Strassmatte mit +45.8 % die grösste Verkehrszunahme (+124 Fahrräder). Die Zählstelle Emmenbrücke Seetalplatz Busbahnhof. registrierte mit -20.3 % den stärksten Rückgang, was 73 Fahrrädern entspricht. Der Veloverkehr auf dem Netz der Kantonsstrassen nahm im Jahr 2020 um +11.7 % zu, was einem Tagesdurchschnitt von ca. 500 Fahrrädern entspricht.

### Gesamtverkehr Kantonsstrassennetz 2019 - 2020



#### Kantonsstrassennetz:

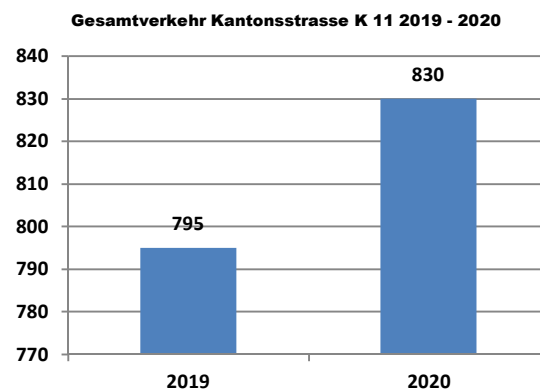
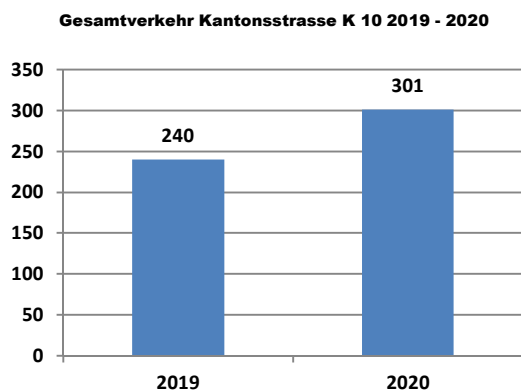
##### Zählstellen

Aesch Egg, 02  
Altishofen Gäuerhof, 04  
Fischbach Kronmatte, 06  
Schötz Zentrum, 07  
Oberkirch Bognau, 08  
Sursee Strassmatte, 09  
Oberkirch Neuheim, 11  
Ballwil Weierhaus, 12  
Alberswil, Wydenmühle, 13  
Sempach Meierhöfli, 14  
Gisikon Mülihof, 18  
Neuenkirch Lippenrüti, 19  
Emmen Seetalplatz Busbhf., 25  
Wolhusen Menznauerstrasse, 27  
Meggen Grosshusmatt, 29  
Malters Chällerhof, 31  
Entlebuch Althus, 32  
Horw Ennethorw, 33  
Escholzmatt Riedgasse, 34  
Emmen Rathausen, 35

Die Zählstellen Emmen Rathausen, 35 und Altishofen Gäuerhof, 04 wurden erst im Jahr 2020 in Betrieb genommen. Aus diesem Grund wurden die Zahlen dieser Zählstellen in der Statistik nicht berücksichtigt.

## Kantonsstrassen K 10 und K 11

Auf der Kantonsstrasse K 10 stieg der Veloverkehr um +25.4 % was 61 Fahrrädern entspricht. Eine deutlich weniger hohe Zunahme wurde auf der Kantonsstrasse K 11 registriert. Im Tagesdurchschnitt eine Zunahme von +35 Fahrräder oder +4 %.



### Kantonsstrasse K 10:

#### Zählstellen

Entlebuch Althus, 32  
Escholzmatt Riedgasse, 34

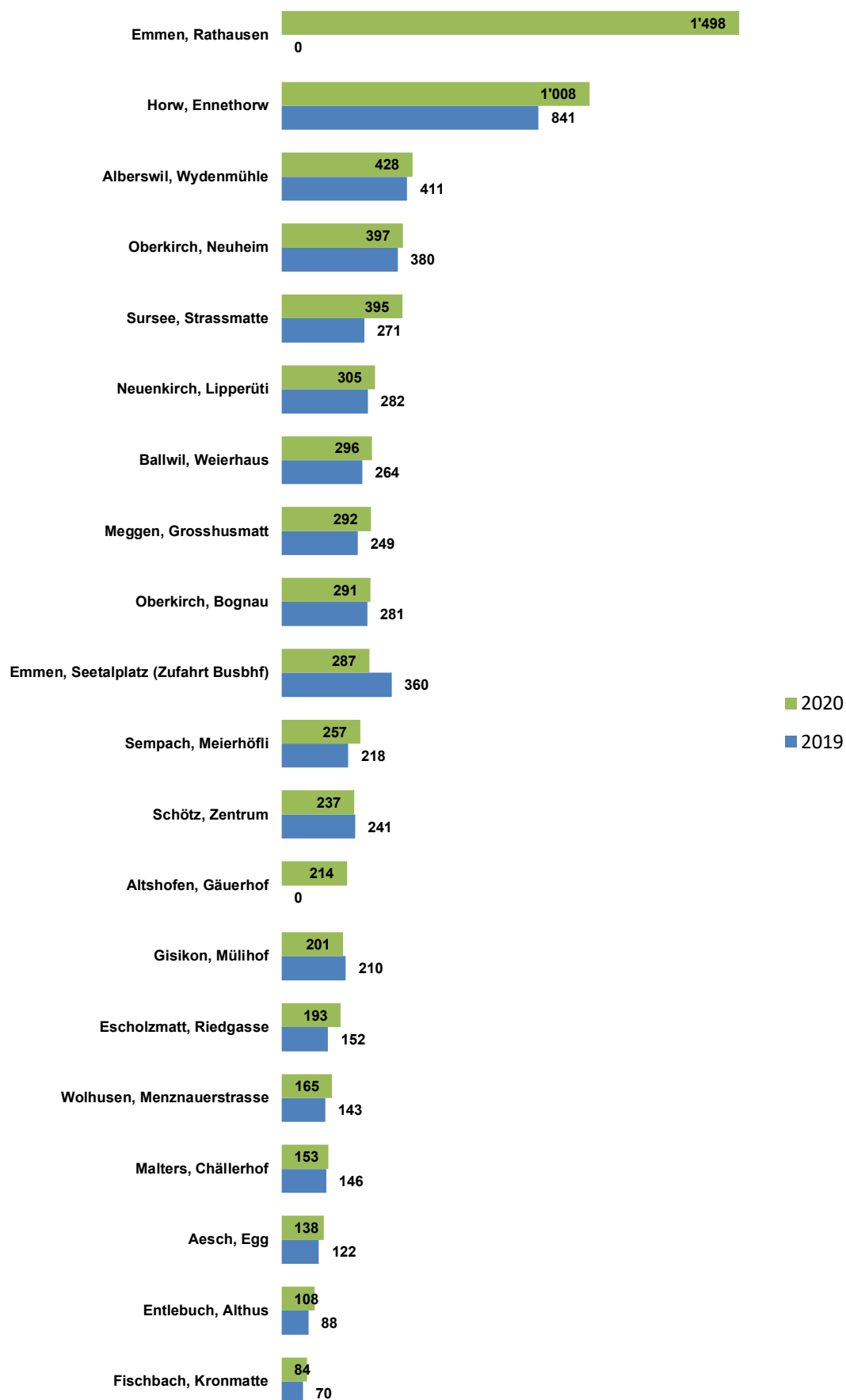
### Kantonsstrasse K 11:

#### Zählstellen

Altishofen Gäuerhof, 04  
Schötz Zentrum, 07  
Alberswil, Wydenmühle, 13  
Wolhusen Menznauerstrasse, 27

Die Zählstelle Altishofen Gäuerhof, 04 wurde erst im Jahr 2020 in Betrieb genommen. Aus diesem Grund wurden die Zahlen dieser Zählstelle in der Statistik nicht berücksichtigt.

## Velozähldaten auf Kantonsstrassen 2019 - 2020 (DTV)





## 2 Auskünfte

Detaillierte Resultate zu den Velosverkehrszählungen 2020 des Kantons Luzern finden Sie unter <https://vif.lu.ch/kantonsstrassen/verkehrsmassnahmen/verkehrszahlen>

Weitere Auskünfte erteilt:

**Armin Zemp**

Techn. Sachbearbeiter

KANTON LUZERN

Verkehr und Infrastruktur (vif)

Realisierung Strassen

Verkehrsmassnahmen

Arsenalstrasse 43

Postfach

6010 Kriens 2 Sternmatt

Telefon. 041 318 11 08


[armin.zemp@lu.ch](mailto:armin.zemp@lu.ch)

[www.vif.lu.ch](http://www.vif.lu.ch)



**Markus Sommerhalder**

Teamleiter



**Armin Zemp**

Techn. Sachbearbeiter

## **Anhang 1**

Tabelle Jahresmittel des 24 Std. Tagesverkehrs 2019 - 2020

**Verkehr und Infrastruktur (vif)**

**Jahresmittel Tagesverkehrs 2019 - 2020**

**Durchschnittlicher Tagesverkehr (DTV)**

| Zählstelle                 | Standort            | 2019          | 2020          |  |  |  |  |  |  |  |  |  |  |  |  |
|----------------------------|---------------------|---------------|---------------|--|--|--|--|--|--|--|--|--|--|--|--|
| <b>Stadt Luzern</b>        |                     |               |               |  |  |  |  |  |  |  |  |  |  |  |  |
| StL_603                    | Taubenhausstrasse   | 1'995         | 2'175         |  |  |  |  |  |  |  |  |  |  |  |  |
| StL_604                    | Schweizerhofquai    | 4'795         | 5'246         |  |  |  |  |  |  |  |  |  |  |  |  |
| StL_605                    | Langensandbrücke    | 1'713         | 1'671         |  |  |  |  |  |  |  |  |  |  |  |  |
| StL_606                    | Inseli              | 1'650         | 1'357         |  |  |  |  |  |  |  |  |  |  |  |  |
| StL_607                    | Haldenstrasse       | 1'251         | 1'466         |  |  |  |  |  |  |  |  |  |  |  |  |
| StL_608                    | Löwenplatz          | 1'803         | 1'988         |  |  |  |  |  |  |  |  |  |  |  |  |
| StL_610                    | Baselstrasse        | 637           | 646           |  |  |  |  |  |  |  |  |  |  |  |  |
| StL_611                    | Bleicherstrasse     | 1'522         | 1'519         |  |  |  |  |  |  |  |  |  |  |  |  |
| StL_612                    | Neustadtstrasse     | 2'272         | 2'130         |  |  |  |  |  |  |  |  |  |  |  |  |
| StL_613                    | Dammstrasse         | 664           | 795           |  |  |  |  |  |  |  |  |  |  |  |  |
| StL_614                    | Freigleis Kleinmatt | 1'723         | 1'789         |  |  |  |  |  |  |  |  |  |  |  |  |
| StL_615                    | Freigleis Arsenal   | 1'327         | 1'647         |  |  |  |  |  |  |  |  |  |  |  |  |
| <b>Total Stadt Luzern</b>  |                     | <b>21'352</b> | <b>22'429</b> |  |  |  |  |  |  |  |  |  |  |  |  |
| <i>Prozentuale Zunahme</i> |                     | 100 %         | 5 %           |  |  |  |  |  |  |  |  |  |  |  |  |
| <b>Stadt Kriens</b>        |                     |               |               |  |  |  |  |  |  |  |  |  |  |  |  |
| StK_17                     | Langmatte           | 307           | 396           |  |  |  |  |  |  |  |  |  |  |  |  |
| StK_18                     | Schlundstrasse      | 825           | 1'116         |  |  |  |  |  |  |  |  |  |  |  |  |
| StK_19                     | Nidfildstrasse      | 217           | 722           |  |  |  |  |  |  |  |  |  |  |  |  |
| StK_20                     | Horwerstrasse       | 247           | 296           |  |  |  |  |  |  |  |  |  |  |  |  |
| StK_21                     | Langsägestrasse     | 2'051         | 2'207         |  |  |  |  |  |  |  |  |  |  |  |  |
| StK_22                     | Schachenstrasse     | 0             | 881           |  |  |  |  |  |  |  |  |  |  |  |  |
| <b>Total Stadt Kriens</b>  |                     | <b>3'647</b>  | <b>4'737</b>  |  |  |  |  |  |  |  |  |  |  |  |  |
| <i>Prozentuale Zunahme</i> |                     | 100 %         | 30 %          |  |  |  |  |  |  |  |  |  |  |  |  |

**Bemerkungen 2020**

StK\_22 Stadt Kriens, Schachenstrasse Zahlen wurden im Total nicht berücksichtigt (keine Datenaufzeichnung im 2019)

**Verkehr und Infrastruktur (vif)**

**Jahresmittel Tagesverkehrs 2019 - 2020**

Durchschnittlicher Tagesverkehr (DTV)

| Zählstelle                       | Standort                   | 2019       | 2020       |  |  |  |  |  |  |  |  |  |  |  |  |
|----------------------------------|----------------------------|------------|------------|--|--|--|--|--|--|--|--|--|--|--|--|
| <b>Kantonsstrasse K 11</b>       |                            |            |            |  |  |  |  |  |  |  |  |  |  |  |  |
| KtL_04                           | Altshofen, Gäuerhof        | 0          | 214        |  |  |  |  |  |  |  |  |  |  |  |  |
| KtL_07                           | Schötz, Zentrum            | 241        | 237        |  |  |  |  |  |  |  |  |  |  |  |  |
| KtL_13                           | Alberswil, Wydenmühle      | 411        | 428        |  |  |  |  |  |  |  |  |  |  |  |  |
| KtL_27                           | Wolhusen, Menznauerstrasse | 143        | 165        |  |  |  |  |  |  |  |  |  |  |  |  |
| <b>Total Kantonsstrasse K 11</b> |                            | <b>795</b> | <b>830</b> |  |  |  |  |  |  |  |  |  |  |  |  |
| <i>Prozentuale Zunahme</i>       |                            | 100 %      | 4 %        |  |  |  |  |  |  |  |  |  |  |  |  |
| <b>Kantonsstrasse K 10</b>       |                            |            |            |  |  |  |  |  |  |  |  |  |  |  |  |
| KtL_32                           | Entlebuch, Althus          | 88         | 108        |  |  |  |  |  |  |  |  |  |  |  |  |
| KtL_34                           | Escholzmatt, Riedgasse     | 152        | 193        |  |  |  |  |  |  |  |  |  |  |  |  |
| <b>Total Kantonsstrasse K 10</b> |                            | <b>240</b> | <b>301</b> |  |  |  |  |  |  |  |  |  |  |  |  |
| <i>Prozentuale Zunahme</i>       |                            | 100 %      | 25 %       |  |  |  |  |  |  |  |  |  |  |  |  |

**Bemerkungen 2020**

KtL\_04 Altshofen, Gäuerhof

Zahlen wurden im Total nicht berücksichtigt (keine Datenaufzeichnung im 2019)

**Verkehr und Infrastruktur (vif)**

**Jahresmittel Tagesverkehrs 2019 - 2020**

**Durchschnittlicher Tagesverkehr (DTV)**

| Zählstelle | Standort | 2019 | 2020 |  |  |  |  |  |  |  |  |  |  |  |  |
|------------|----------|------|------|--|--|--|--|--|--|--|--|--|--|--|--|
|------------|----------|------|------|--|--|--|--|--|--|--|--|--|--|--|--|

**Zählstellen mit Radstreifen und Radweg**

|   |                            |              |              |  |  |  |  |  |  |  |  |  |  |  |  |
|---|----------------------------|--------------|--------------|--|--|--|--|--|--|--|--|--|--|--|--|
| KtL_14                                  | Sempach Meierhöfli         | 218          | 257          |  |  |  |  |  |  |  |  |  |  |  |  |
| KtL_19                                  | Neuenkirch Lippenrüti      | 282          | 305          |  |  |  |  |  |  |  |  |  |  |  |  |
| KtL_25                                  | Emmen Seetalplatz (Busbhf) | 360          | 287          |  |  |  |  |  |  |  |  |  |  |  |  |
| KtL_30                                  | Meggen Grosshusmatt        | 249          | 292          |  |  |  |  |  |  |  |  |  |  |  |  |
| KtL_31                                  | Malters Chällerhof         | 146          | 153          |  |  |  |  |  |  |  |  |  |  |  |  |
| <b>Total mit Radstreifen und Radweg</b> |                            | <b>1'255</b> | <b>1'294</b> |  |  |  |  |  |  |  |  |  |  |  |  |
| <i>Prozentuale Zunahme</i>              |                            | 100 %        | 3 %          |  |  |  |  |  |  |  |  |  |  |  |  |

**Zählstellen mit Radweg**

|                            |                            |              |              |  |  |  |  |  |  |  |  |  |  |  |  |
|----------------------------|----------------------------|--------------|--------------|--|--|--|--|--|--|--|--|--|--|--|--|
| KtL_02                     | Aesch, Egg                 | 122          | 138          |  |  |  |  |  |  |  |  |  |  |  |  |
| KtL_04                     | Altshofen, Gäuerhof        | 0            | 214          |  |  |  |  |  |  |  |  |  |  |  |  |
| KtL_06                     | Fischbach, Kronmatte       | 70           | 84           |  |  |  |  |  |  |  |  |  |  |  |  |
| KtL_08                     | Oberkirch, Bognau          | 281          | 291          |  |  |  |  |  |  |  |  |  |  |  |  |
| KtL_09                     | Sursee, Strassmatte        | 271          | 395          |  |  |  |  |  |  |  |  |  |  |  |  |
| KtL_11                     | Oberkirch, Neuheim         | 380          | 397          |  |  |  |  |  |  |  |  |  |  |  |  |
| KtL_12                     | Ballwil, Weierhaus         | 264          | 296          |  |  |  |  |  |  |  |  |  |  |  |  |
| KtL_13                     | Alberswil, Wydenmühle      | 411          | 428          |  |  |  |  |  |  |  |  |  |  |  |  |
| KtL_18                     | Gisikon, Mülihof           | 210          | 201          |  |  |  |  |  |  |  |  |  |  |  |  |
| KtL_27                     | Wolhusen, Menznauerstrasse | 143          | 165          |  |  |  |  |  |  |  |  |  |  |  |  |
| KtL_32                     | Entlebuch, Althus          | 88           | 108          |  |  |  |  |  |  |  |  |  |  |  |  |
| KtL_33                     | Horw, Ennethorw            | 841          | 1'008        |  |  |  |  |  |  |  |  |  |  |  |  |
| KtL_34                     | Escholzmatt, Riedgasse     | 152          | 193          |  |  |  |  |  |  |  |  |  |  |  |  |
| KtL_35                     | Emmen, Rathausen           | 0            | 1'498        |  |  |  |  |  |  |  |  |  |  |  |  |
| <b>Total mit Radweg</b>    |                            | <b>3'233</b> | <b>3'918</b> |  |  |  |  |  |  |  |  |  |  |  |  |
| <i>Prozentuale Zunahme</i> |                            | 100 %        | 21 %         |  |  |  |  |  |  |  |  |  |  |  |  |

**Bemerkungen 2020**

KtL\_35 Emmen, Rathausen

Zahlen wurden im Total nicht berücksichtigt (keine Datenaufzeichnung im 2019)

## **Anhang 2**

Tabelle Gesamtübersicht Verkehrszähldaten 2020

## Verkehr und Infrastruktur (vif)

**Gesamtübersicht der Velozähldaten 2020**

| Nr.     | Gemeinde    | Ortsbezeichnung              | Strasse  | Radweg / Radstreifen | Koordinaten           | DTV          | DWV   | Samstag | Sonntag |
|---------|-------------|------------------------------|--|----------------------|-----------------------|--------------|-------|---------|---------|
| KtL_02  | Aesch       | Egg                          | K 16; Emmen - Hochdorf - Aesch                   | Rw                   | 2.660.854 / 1.233.872 | <b>138</b>   | 125   | 151     | 176     |
| KtL_04  | Altshofen   | Gäuerhof                     | K 11; Wolhusen - Willisau - Dagmersellen         | Rw                   | 2.640.849 / 1.228.536 | <b>214</b>   | 198   | 187     | 248     |
| KtL_06  | Fischbach   | Kronmatte                    | K 42; Zell - Grossdietwil - Altbüron - St. Urban | Rw                   | 2.635.494 / 1.223.095 | <b>84</b>    | 75    | 88      | 112     |
| KtL_07  | Schötz      | Zentrum                      | K 11; Wolhusen - Willisau - Dagmersellen         | Rs                   | 2.641.790 / 1.224.511 | <b>237</b>   | 269   | 194     | 133     |
| KtL_08  | Oberkirch   | Bognau                       | K 18; Ufhusen - Sursee - Beromünster             | Rw                   | 2.649.183 / 1.224.358 | <b>291</b>   | 286   | 264     | 316     |
| KtL_09  | Sursee      | Strassmatte                  | K 13; Luzern - Sursee - Reiden                   | Rw                   | 2.649.384 / 1.224.903 | <b>395</b>   | 405   | 350     | 377     |
| KtL_11  | Oberkirch   | Neuheim                      | K 47; Buttisholz - Oberkirch                     | Rw                   | 2.651.321 / 1.222.645 | <b>397</b>   | 402   | 358     | 395     |
| KtL_12  | Ballwil     | Weierhaus                    | K 16; Emmen - Hochdorf - Aesch                   | Rw                   | 2.666.314 / 1.223.309 | <b>296</b>   | 312   | 247     | 264     |
| KtL_13  | Alberswil   | Wydenmühle                   | K 11; Wolhusen - Willisau - Dagmersellen         | Rw                   | 2.642.796 / 1.220.946 | <b>428</b>   | 413   | 441     | 460     |
| KtL_14  | Sempach     | Meierhöfli                   | K 48; Neuenkirch - Eich - Schenkon               | Rw / Rs              | 2.656.923 / 1.221.085 | <b>257</b>   | 235   | 266     | 323     |
| KtL_18  | Gisikon     | Mülihof                      | K 17; Luzern - Ebikon - Root - Honau             | Rw                   | 2.672.814 / 1.219.829 | <b>201</b>   | 194   | 207     | 224     |
| KtL_19  | Neuenkirch  | Lipperüti                    | K 13; Luzern - Sursee - Dagmersellen - Reiden    | Rw / Rs              | 2.657.463 / 1.217.653 | <b>305</b>   | 316   | 273     | 276     |
| KtL_25  | Emmen       | Seetalplatz (Zufahrt Busbhf) | K 13d; Emmenbrücke Zufahrt Busbhf (Seetalpl.)    | Rw / Rs              | 2.664.003 / 1.213.353 | <b>287</b>   | 334   | 196     | 158     |
| KtL_27  | Wolhusen    | Menznauerstrasse             | K 11; Wolhusen - Willisau - Dagmersellen         | Rw                   | 2.647.619 / 1.212.978 | <b>165</b>   | 146   | 185     | 216     |
| KtL_30  | Meggen      | Grosshusmatt                 | K 2; Luzern - Meggen                             | Rw / Rs              | 2.672.505 / 1.212.106 | <b>292</b>   | 270   | 322     | 342     |
| KtL_31  | Malters     | Chällerhof                   | K 4; Luzern - Malters                            | Rw / Rs              | 2.656.972 / 1.209.961 | <b>153</b>   | 170   | 124     | 103     |
| KtL_32  | Entlebuch   | Althus                       | K 10; Luzern - Wolhusen - Escholzmatt            | Rw                   | 2.648.285 / 1.206.637 | <b>108</b>   | 93    | 127     | 143     |
| KtL_33  | Horw        | Ennethorw                    | K 19; Horw - Hergiswil (NW)                      | Rw                   | 2.665.896 / 1.206.601 | <b>1'008</b> | 924   | 1'047   | 1'244   |
| KtL_34  | Escholzmatt | Riedgasse                    | K 10; Luzern - Wolhusen - Escholzmatt            | Rw                   | 2.637.413 / 1.194.976 | <b>193</b>   | 165   | 231     | 255     |
| KtL_35  | Emmen       | Rathausen                    | Gemeindegebiet; Reussweg                         | Rw                   | 2.665.951 / 1.214.589 | <b>1'498</b> | 1'606 | 1'185   | 1'342   |
| StL_603 | Luzern      |                              | Taubenhausstrasse                                |                      | 2.665.630 / 1.210.518 | <b>2'175</b> | 2'521 | 1'594   | 1'182   |
| StL_604 | Luzern      |                              | Schweizerhofquai                                 |                      | 2.666.273 / 1.211.842 | <b>5'246</b> | 5'853 | 4'326   | 3'376   |
| StL_605 | Luzern      |                              | Langensandbrücke                                 |                      | 2.666.180 / 1.210.824 | <b>1'671</b> | 1'906 | 1'280   | 908     |
| StL_606 | Luzern      |                              | Inseli   |                      | 2.666.494 / 1.211.286 | <b>1'357</b> | 1'491 | 943     | 883     |

| Nr.     | Gemeinde | Ortsbezeichnung | Strasse             | Radweg /<br>Rad-<br>streifen | Koordinaten           | DTV          | DWV   | Samstag | Sonntag |
|---------|----------|-----------------|---------------------|------------------------------|-----------------------|--------------|-------|---------|---------|
| StL_607 | Luzern   |                 | Haldenstrasse       |                              | 2.666.945 / 1.211.977 | <b>1'466</b> | 1'576 | 1'267   | 1'124   |
| StL_608 | Luzern   |                 | Löwenplatz          |                              | 2.666.221 / 1.212.155 | <b>1'988</b> | 2'260 | 1'499   | 1'130   |
| StL_610 | Luzern   |                 | Baselstrasse        |                              | 2.665.037 / 1.211.726 | <b>646</b>   | 699   | 522     | 412     |
| StL_611 | Luzern   |                 | Bleicherstrasse     |                              | 2.665.974 / 1.210.619 | <b>1'519</b> | 1'666 | 1'452   | 844     |
| StL_612 | Luzern   |                 | Neustadtstrasse     |                              | 2.666.116 / 1.210.676 | <b>2'130</b> | 2'381 | 1'820   | 1'363   |
| StL_613 | Luzern   |                 | Dammstrasse         |                              | 2.665.176 / 1.211.654 | <b>795</b>   | 922   | 541     | 463     |
| StL_614 | Luzern   |                 | Freigleis Kleinmatt |                              | 2.665.885 / 1.210.304 | <b>1'789</b> | 1'979 | 1'449   | 1'245   |
| StL_615 | Luzern   |                 | Freigleis Arsenal   |                              | 2.665.378 / 1.209.981 | <b>1'647</b> | 1'787 | 1'398   | 1'250   |
| StK_17  | Kriens   |                 | Langmatte           |                              | 2.662.402 / 1.209.656 | <b>396</b>   | 415   | 369     | 335     |
| StK_18  | Kriens   |                 | Schlundstrasse      |                              | 2.664.566 / 1.208.923 | <b>1'116</b> | 1'186 | 1'027   | 905     |
| StK_19  | Kriens   |                 | Nidfeldstrasse      |                              | 2.665.389 / 1.208.860 | <b>722</b>   | 780   | 639     | 600     |
| StK_20  | Kriens   |                 | Horwerstrasse       |                              | 2.664.227 / 1.209.343 | <b>296</b>   | 322   | 258     | 216     |
| StK_21  | Kriens   |                 | Langsägestrasse     |                              | 2.665.060 / 1.210.052 | <b>2'207</b> | 2'529 | 1'685   | 1'265   |
| StK_22  | Kriens   |                 | Schachenstrasse     |                              | 2.663.987 / 1.209.673 | <b>881</b>   | 994   | 670     | 535     |

DTV = Durchschnittlicher täglicher Verkehr

DWV = Durchschnittlicher täglicher Werktagsverkehr (Mo - Fr)

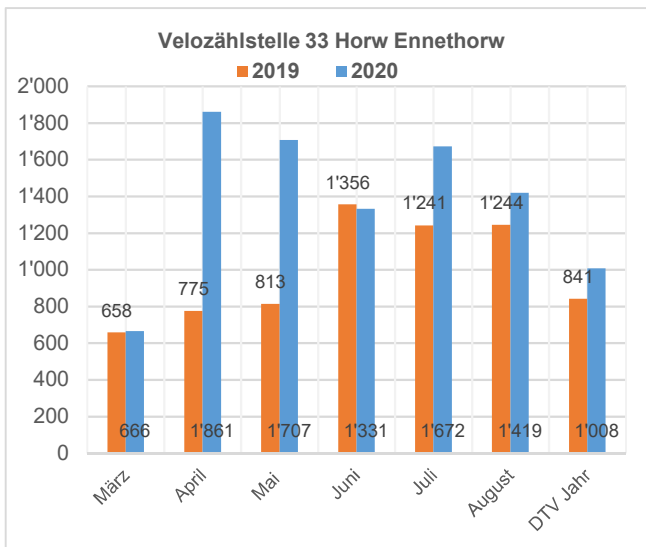
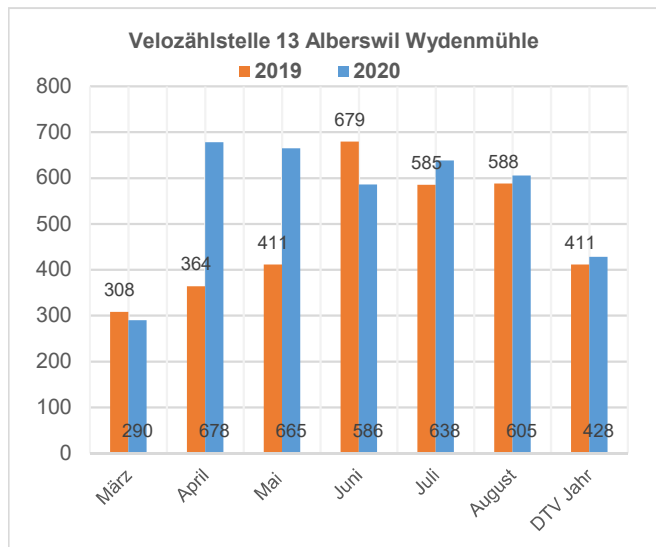
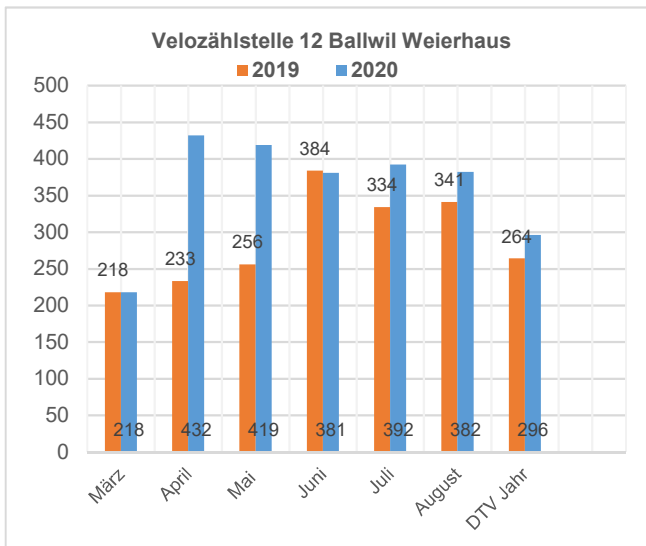
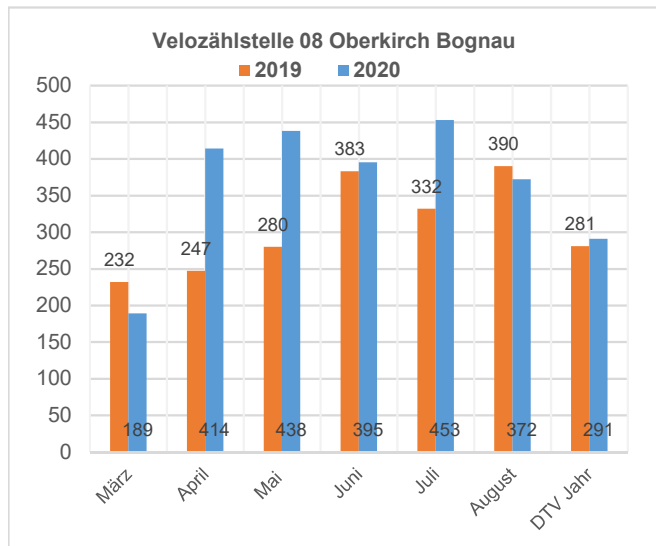


## **Anhang 3**

Veloverkehrszahlen-Vergleich (Covid-19-Pandemie)  
Durchschnittlicher Tagesverkehr (DTV)

**Verkehr und Infrastruktur (vif)**

**Fünf Messstellen im Vergleich (2019 - 2020)**  
Durchschnittlicher Tagesverkehr (DTV)



Verkehr und Infrastruktur (vif)

## Fünf Messstellen im Vergleich (2019 - 2020)

### Durchschnittlicher Tagesverkehr (DTV)

#### KtL\_08 Oberkirch Bognau

|      | März          | April        | Mai          | Juni       | Juli         | August       | DTV Jahr   |
|------|---------------|--------------|--------------|------------|--------------|--------------|------------|
| 2019 | 232           | 247          | 280          | 383        | 332          | 390          | 281        |
| 2020 | 189           | 414          | 438          | 395        | 453          | 372          | 291        |
|      | -43<br>-18.5% | 167<br>67.6% | 158<br>56.4% | 12<br>3.1% | 121<br>36.4% | -18<br>-4.6% | 10<br>3.6% |

#### KtL\_12 Ballwil Weierhaus

|      | März      | April        | Mai          | Juni        | Juli        | August      | DTV Jahr    |
|------|-----------|--------------|--------------|-------------|-------------|-------------|-------------|
| 2019 | 218       | 233          | 256          | 384         | 334         | 341         | 264         |
| 2020 | 218       | 432          | 419          | 381         | 392         | 382         | 296         |
|      | 0<br>0.0% | 199<br>85.4% | 163<br>63.7% | -3<br>-0.8% | 58<br>17.4% | 41<br>12.0% | 32<br>12.1% |

#### KtL\_13 Alberswil Wydenmühle

|      | März         | April        | Mai          | Juni          | Juli       | August     | DTV Jahr   |
|------|--------------|--------------|--------------|---------------|------------|------------|------------|
| 2019 | 308          | 364          | 411          | 679           | 585        | 588        | 411        |
| 2020 | 290          | 678          | 665          | 586           | 638        | 605        | 428        |
|      | -18<br>-5.8% | 314<br>86.3% | 254<br>61.8% | -93<br>-13.7% | 53<br>9.1% | 17<br>2.9% | 17<br>4.1% |

#### KtL\_33 Horw Ennethorw

|      | März      | April           | Mai           | Juni         | Juli         | August       | DTV Jahr     |
|------|-----------|-----------------|---------------|--------------|--------------|--------------|--------------|
| 2019 | 658       | 775             | 813           | 1'356        | 1'241        | 1'244        | 841          |
| 2020 | 666       | 1'861           | 1'707         | 1'331        | 1'672        | 1'419        | 1'008        |
|      | 8<br>1.2% | 1'086<br>140.1% | 894<br>110.0% | -25<br>-1.8% | 431<br>34.7% | 175<br>14.1% | 167<br>19.9% |

#### KtL\_34 Escholzmatt Riedgasse

|      | März      | April         | Mai           | Juni        | Juli         | August      | DTV Jahr    |
|------|-----------|---------------|---------------|-------------|--------------|-------------|-------------|
| 2019 | 88        | 120           | 148           | 269         | 234          | 250         | 152         |
| 2020 | 90        | 305           | 333           | 263         | 377          | 317         | 193         |
|      | 2<br>2.3% | 185<br>154.2% | 185<br>125.0% | -6<br>-2.2% | 143<br>61.1% | 67<br>26.8% | 41<br>27.0% |

DTV = Durchschnittlicher täglicher Verkehr